

Questing / hledačka:

Na levém břehu řeky Nisy

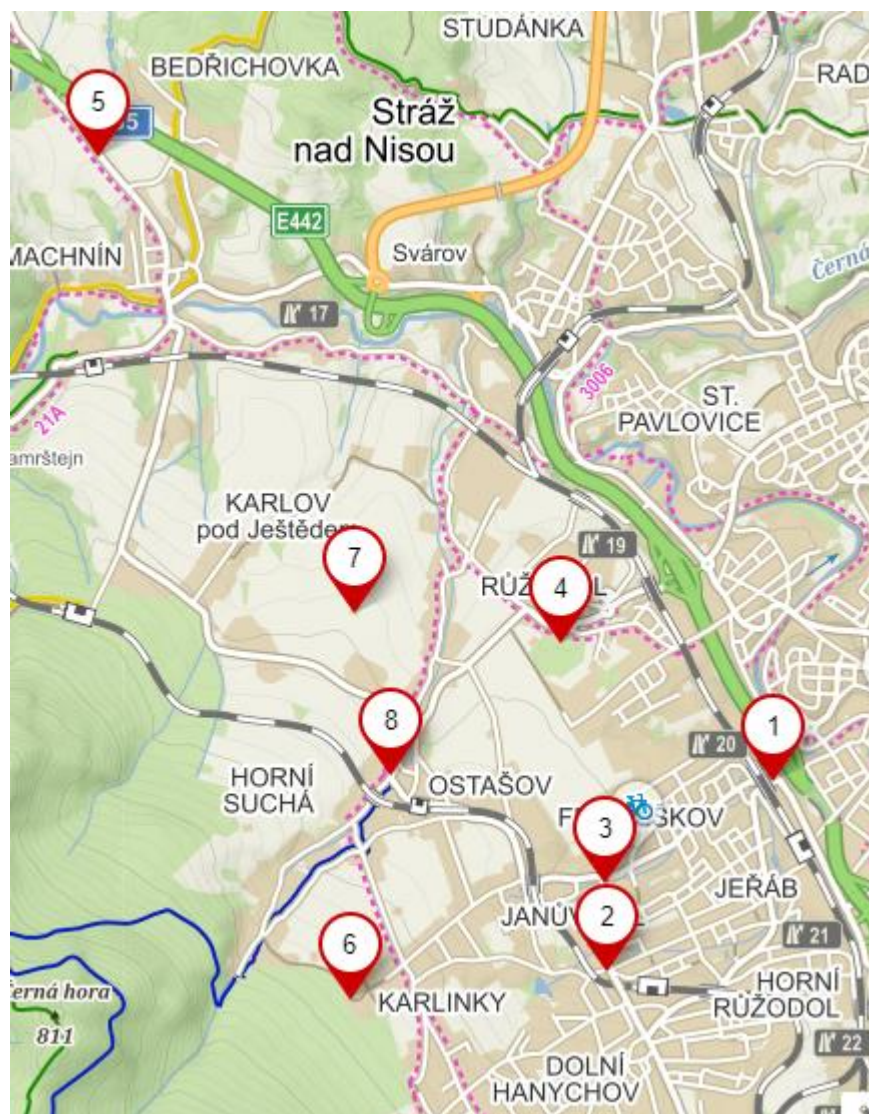
aneb

Jak to vypadalo dříve za humny

Cíl: Seznámíte se s místy z naší historie pár stovek let zpátky.

Naučíte se pojmenovávat městské čtvrti, se kterými sousedí Ostašov.

Budete se orientovat v mapě / plánu našeho města.



Pravidla hry:

Během několika dní si objednej na kole, autem nebo pěšky místa vyznačená na mapě.

Prohlédni si je, prozkoumej a zjisti potřebné informace. Místa si můžeš fotit.

Zapisuj si do listů, cos zjistil. Někdy ti pomohou i verše a rýmy slok. (ch piš na jednu čárku)

Nakonec si do tabulky čísel doplň písmena a čísla podle čísel.

Prima hru!

POklad bude na místě uložen do 31.10. Pokud do té doby hledačku nestihneš, nic se neděje. Po tomto datu stačí dát vyluštěnou tajenku třídní učitelce nebo asistence a vybereš si svoji odměnu.

Těšíme se na fotky z hledání 😊

Zastávka 1

Nisa jak dlouhý had městem se vrtí
oddělí Liberec na různé čtvrti.

V mapě tu čára je černá a bílá
od centra po Ještěd nás rozdělila.

Františkov pod tratí má dnes dvě brány

Kvádry má ze

	11		

z

		8	9				


 hrany.

Projíždí tu tramvaj, cestu má u konce

Má číslo

34			3				

přijela z Jablonce.



Zastávka 2

Domečky roubené tvořily řadu,
každý měl u sebe skromnou zahradu.

Když projdeš odspodu uvidíš v dáli,
jak střeží ulici kostelík malý.

Po válce odešli Němci z těch domů,
I kostel pak zažil těžkou pohromu.

Lidé ho rozkradli a začal chátrat,
po věcech původních už nejde pátrat.

Obrazy zničili, sochám krk stáli,
děti si z varhan na píšťaly hrály.

Zbyly jen hodiny, jak slepé oko.

Z paměti nezmizí dávné baroko.

Na střeše točí se jen korouhvička,

300 let nad ní je malá

				5			21	

Shlíží si k silnici na svět tam dolů,

sleduje lidičky z **Janova Dolu**.

Když vejdeš do dveří uvidíš z písku

napravo malinkou schoulenou

40		58		16

Přežila jediná pohromy prošlé

Její tvar připomněl mi mořské

49				50

Na korouhvi najdeš písmena I W G V C a rok M D C C X V:

17	19		60

(Přečti na korouhvi nebo zjisti překlad římských čísel)



Zastávka 3

Nejstarší chalupu vyfotit svedu.

Leží si pod mezí naproti Svedu.

Okna má červená, dřevěné dveře,
silnici dělí jen plot a v něm keře.

Dívej se z ulice na starou střechu,

na sobě roky má už vrstvu

	54		27

41			22	

má před vchodem

starý strom

4			45	

že zatím přežili, v duchu si jáším.



Staletý strom má obvod dokola 333 cm

Chalupa má na vnitřním trámu letopočet 1658. Valdštejnské domky na Sokolském náměstí jsou o dvacet let mladší. Byly postaveny v roce

	59	62	18

Zjisti, z jakého pochází století.

	61

Jaké je číslo chalupy?

	20

(původní červené číslo domu, pozemku, lánu)

Zastávka 4



44	25			37			

zóna a útulek dole

projíždím se čtvrtí zde v

				35			57

Opičák, lužní les, tajemná tůňka
na jaře v bahně tu spousta žab kuňká.

I ptáci staví si ve větvích hnízda
Z letiště vítr sem písničku hvízdá.

Centra níž nákupní aut mají řady
a tady v ústraní spící mokřady.

Byla tu cihelna, pálili cihly.

V domech z té doby se ještě dnes bydlí.

Za války do šachet ukrytých světu
zkoušeli výrobci cíl kulometů.

Prý se tu ztratila vojáků těla,

A podle pověstí i tanků děla.

Dnes je to naštěstí jen ostrov přírody.

Schraňuje ve stínu zásoby všem vody.



pěnička černohlavá

Zastávka 5

Machnín je poslední čtvrtí na konci

Pasou se tu koně i krávy s zvonci

Za ním dál Hamrštejn a Roimund v kopci

Ukryté bunkry jsou snad v každé obci

300 let u cesty stojí tu lípa,

skřivan v ní na jaře odvážně pípá.

Kreslená dokonce v vojenských plánech,

stojí tu zlomená, bojuje v lánech.

Stála tam kaplička (možná i jinde)

Němci jí říkali Kapellelinde.

Před lípou najdeš znak

	36	

zvedá

53	10			

46				6		

ocas má a ostré

	13			




Zastávka 6

Pod hory do lesa procházkou z města
vedlo vždy stoupání, **karlinská** cesta.

Děti i dospělí vytáhli sáně,
sjížděli s jásotem ještědské stráně.



V zatáčce hostinec Poslední feník
dneska je obehnán jak pustý skleník.



29	31			

památný do nebe roste

Les máme na dosah, to štěstí prosté.



Zastávka 7



Hřbitov tu ukrývá válečné hroby,
vzpomínku na hrůzy, ukrutné doby.

Rusové leží tu, kde rostou

2	24		12,26	

Hroby tu pod listím každý rok mizí.

Kůrovcem nemocné smrky to vzdaly,

kde stovky

			48		

pod hlínou spali.

Duby tu místo nich zaplní díru.

Ještě že my tady žijeme v míru!



Zastávka 8

Ostašov sousedí si s **Horní**

			14	

hranici snad přejdeš s nohou suchou.

Potok co pospíchá z hory až do

32			

ulicí

15	56			23			51		

nehlídá předpisy.

Kostel má patrona

	55	33	38			1

		42					39

Nad ním trať, vlak tudy na **Karlov** nespěchá.

Ve věži houpe se hernhutská

(Hernhut - město v Německu, výroba ozdob)

			47		

Ať se tu nikomu špatný sen nezdá!

V parčíku je pomník a na něm věta

přejeme **Mír dětem**

					28

světa

Potok protékající Ostášovem se jmenuje

				7				43	

Kostel stojí v Ostašově od roku 1833



191. Stará Horní Ostaš v Bělčíně a její kostel. Pořítil v roce 1919



První

30		52		

v Ostašově byla založena v roce **1815**.



Najdeš na staré fotografii tvoji školu?

Závěrečná tajenka:

1	2	3	4	5	6	7	8	9	10	11
12	13	14	15	16	17	18	19	20		
21	22	23	24	25	26	27	28	29	30	31
32	33	34	35	36	37	38	39	40		
41	42	43	44	45	46	47	48	49	50	51
52	53	54	55	56	57	58	59	60	61	62

Tento questing / hledačku chceme jako poděkování věnovat **hraběti Franzi Clam - Gallasovi**, majiteli libereckých panství, člověku, který podporoval sirotčince a nemocnice, spravoval lesy, připravoval lidem prostor pro výlety a sportování, budoval silnice a cesty, čtvrti a obce. Během 1. sv. války dával lidem zdarma dříví na topení a financoval podporu všech vdov a sirotků.



Mgr. Daniela Šťastná a Mgr. Zdeňka Ferbasová, ZŠ Ostašov - autorky

Zdroje:

https://upload.wikimedia.org/wikipedia/commons/thumb/8/8e/Jan%C5%AFv_D%C5%AFI_-_Volgogradsk%C3%A1_ulice_%281%29.JPG/1200px-Jan%C5%AFv_D%C5%AFI_-_Volgogradsk%C3%A1_ulice_%281%29.JPG

https://www.bing.com/images/search?view=detailV2&ccid=B5FCwERX&id=9786F9996FBCA311670934871E9F75B1A32ADE63&thid=OIP.B5FCwERXzNGW5-6Bkkdt7gAAAA&mediaurl=https%3a%2f%2fupload.wikimedia.org%2fwikipedia%2fcommons%2fb%2fbb%2fFranz_Graf_von_Clam-Gallas.jpg&exph=570&expw=463&q=franz+clam+gallas&simid=608020653254904646&ck=0CF969A015CB60BFB47383B391F5646B&selectedIndex=0&FORM=IRPRST&ajaxhist=0